

Navarra en bici

NAVARRA EN BICI



Reyno de
Navarra



Nafarroa_{ko}
Erresuma

Gobierno
de Navarra



Nafarroako
Gobernua





© GOBIERNO DE NAVARRA
 Departamento de Desarrollo Económico
 y Empresarial
 Dirección General de Turismo, Comercio
 y Consumo

Diseño: AZ2 Comunicación

Imprime: Zubillaga

DL NA 1919-2021 (octubre 2021) Ref F030

Impreso en papel reciclado

- EuroVelo 1 - Proyecto Ederbidea (tramos acondicionados)
- EuroVelo 3 (tramos en adecuación)
- Vías Verdes
- Camino de Santiago

A cyclist wearing a red and white helmet, a black tank top, and black shorts is riding a mountain bike on a dirt trail. The cyclist is leaning forward in a racing posture. The background shows rolling green hills under a clear blue sky. The text is overlaid on a dark semi-transparent banner.

Navarra en bici

Explora Navarra de norte a sur

NAVARRA ofrece una gran variedad de rutas señalizadas y acondicionadas para explorar en bicicleta todo su territorio. Desde las más sencillas, con apenas desnivel, preparadas para personas con movilidad reducida y aptas para todas las edades, como son las Vías Verdes, pasando por la más tradicional, el Camino de Santiago o las más montaÑeras, reservadas para la BTT, hasta las EuroVelo, rutas más largas que nos conectan con Europa.

ÍNDICE

Vías Verdes

Vía Verde del Bidasoa

Camino Natural Vía Verde del Plazaola

Vía Verde del Irati

Camino Natural Vía Verde del F. C. Vasco Navarro

Camino Natural Vía Verde del Tarazonica

EuroVelo

EuroVelo 1

EuroVelo 3

Camino de Santiago

Espacios BTT

Tierra Estella-Lizarraldea

Irati

Eremua

Zona Media

Montejurra Bizi

Roncal


Alojamientos con facilidades para la bicicleta

Empresas de alquiler de bicicletas

Eventos y buenas prácticas

ICONOGRAFÍA

Dificultad baja 


Dificultad media 

Dificultad alta 

SERVICIOS INDICADOS EN MAPAS


 Farmacia

 Atención sanitaria

 Supermercado

 Área de descanso


 Alojamiento


 Oficina de Turismo

 Restaurante

 Taller bicis

 Alojamiento con facilidades para la bici

 Alquiler bicis



Vías Verdes

Caminos que conducen a todas partes

La Comunidad Foral de Navarra cuenta con 5 Vías Verdes (antiguos trazados de ferrocarril) que suman más de 120 km. Cinco trazados que permiten descubrir la historia, la cultura y la naturaleza del territorio navarro y la de estos ferrocarriles de vía estrecha. En los Pirineos, en la Navarra Media o en la Ribera; en plena montaña, en zona de huertas, viñas o junto a frescos ríos... Recorrer las Vías Verdes, en bicicleta o a pie es una buena manera de descubrir Navarra en bici.





Vía Verde del Bidasoa

A orillas del Bidasoa y junto al Parque Natural del Señorío de Bertiz

Esta Vía Verde recupera buena parte del trazado del Tren Txikito que circuló entre Elizondo e Irun hasta 1956. Hoy el trazado ofrece un recorrido inolvidable entre hayedos y robledales atlánticos y pueblos de gran belleza junto al Bidasoa, un pequeño y bucólico río vasco-navarro que une y le da nombre a toda la comarca. Recorrer esta Vía Verde es como pasear por una alfombra verde, fresca y sombría en primavera-verano y templada y colorida el resto del año. ■

Sabías que...

Puedes alargar tu estancia recorriendo la EV1 hasta Iruztzun (pág. 17) o continuar, desde esta localidad, por la Vía Verde del Plazaola (pág. 7).

Localización: entre Oieregi (Navarra) y Behobia. Irun (Gipuzkoa)


Longitud: 42 km; 34 km en Navarra

Tipo de firme: hormigón, asfalto y tierra compactada según los tramos

** Apta con algunas limitaciones (baches) en el tramo Sunbilla - Lesaka y desniveles entre Legasa y Oieregi*

No te pierdas

- Parque Natural del Señorío de Bertiz, jardín botánico, Centro de Interpretación de la Naturaleza
- Centro BTT en Doneztebe/Santesteban (alquiler de bicicletas)
- Recorridos señalizados circulares a pie y en bici en la comarca
- Pescadores de salmón en temporada
- Típicos caseríos y rebaños de ovejas de raza autóctona a lo largo del recorrido, y que se utilizan para elaborar el delicioso Queso Idiazabal, con Denominación de Origen.

 Oficina de Turismo de Bertiz: 948 592 386



Camino Natural Vía Verde del Plazaola

De Navarra a Gipuzkoa por los parajes más vírgenes de Leitzaran

El ferrocarril de vía estrecha llamado “el Plazaola” serpenteaba incansable entre Pamplona / Iruña y Donostia-San Sebastián hasta mediados del siglo XX recorriendo los valles del Leitzaran y Larraun. Hoy su espectacular trazado cuenta con estaciones rehabilitadas y numerosos túneles -entre ellos el de Uitzzi, el más largo de las vías verdes de Europa con 2,7 km. ■

Sabías que...

Puedes alargar tu estancia recorriendo la EV1 desde la localidad de Irurtzun (pág. 17).

Localización: entre Sarasa y Andoain (Gipuzkoa)

Longitud: 68 km; 47 km en Navarra

Tipo de firme: tierra compactada en su mayor parte

** Apta con algunas limitaciones (pendientes puntuales) en parte del itinerario*

No te pierdas

- Estación de Latasa (bar-restaurante y alquiler de bicicletas convencionales y eléctricas) 622 208 410
- Estación de Lekunberri (oficina turismo, bar-restaurante y alquiler de bicicletas) 948 507 204
- Estación de Leitzza (alquiler de bicicletas). Próxima apertura
- Caseríos típicos a lo largo del recorrido
- En temporada, degustación de menú típico de Sidrería.



Vía Verde del Irati

Un sorprendente recorrido por el interior de la Foz de Lumbier

Este sendero recorre un tramo del antiguo tren de vía estrecha que unía Pamplona con Sangüesa. Hoy en día es un delicioso camino dibujado sobre uno de los lugares más bellos de la geografía navarra, la Reserva Natural de la Foz de Lumbier, un acantilado espectacular dominado por los buitres leonados que se pueden observar sin ninguna dificultad. Es el lugar ideal para hacer un pequeño paseo familiar mirando a las alturas. ■

Localización: entre Liédena y Lumbier

Longitud: 6,4 km

Tipo de firme: tierra compactada

** Apta con algunas limitaciones (grava)
Recomendaciones: Portar prismáticos para disfrutar al máximo de la Foz de Lumbier.*

No te pierdas

- Alquiler y visitas guiadas en bicicleta (Lumbier)
- Centro de Interpretación Foces (Lumbier)
- Observación de los buitres leonados
- Pic-nic a la entrada de la Foz





Camino Natural Vía Verde del F.C. Vasco Navarro

Siguiendo los pasos del “trenico” desde la monu- mental Estella-Lizarra

El Camino Natural Vía Verde del Ferrocarril Vasco Navarro revive la huella del *trenico*, que entre 1927 y 1967 unió Estella-Lizarra con Gipuzkoa) y Vitoria-Gasteiz. Conserva, un rico patrimonio cultural y ferroviario como el viaducto de Arquijas o el túnel de Acedo (¡de 1,4 km!) que nos permite conocer Tierra Estella de una manera sorprendente. ■

Sabías que...

Desde Estella-Lizarra puedes continuar tu viaje por el Camino de Santiago (pág. 19)

Localización: entre Estella-Lizarra, Vitoria-Gasteiz y Bergara (Gipuzkoa)

Longitud: 123,5 km; 29 km en Navarra

Tipo de firme: tierra compactada en su mayor parte. Firme de asfalto entre Estella-Lizarra y Zubielqui

* Apta con algunas limitaciones (pendientes puntuales) en el tramo Zubielqui - Murieta.

No te pierdas

- Primera Vía Verde certificada como “Sendero Starlight” (observación de estrellas)
- Forma parte del espacio BTT Tierra Estella (2.000 km señalizados)
- Estella-Lizarra ciudad medieval conocida como “la Toledo del norte”.
- Degustar la rica gastronomía local, espárragos de temporada, asados y excelentes vinos locales



Oficina de Turismo de Estella-Lizarra 848 420 485
<https://viaverdevasconavarro.com>



Camino Natural Vía Verde del Tarazonica

Del Ebro al Moncayo por La Ribera de Navarra

Desde la monumental ciudad de Tudela, la capital de La Ribera, partía el tren llamado *Escachamatas* que subía del Ebro al Somontano. Hoy, ese antiguo ferrocarril nos lleva por un paisaje dominado por las vegas del río Queiles, dedicadas a los cultivos donde crecen las buenas y famosas verduras de Navarra. ■

No te pierdas

- Tudela, ciudad de las tres culturas (árabe, cristiana y judía)
- Las verduras de La Ribera navarra
- Sus excelentes vinos


Localización: entre Tudela (Navarra) y Tarazona (Aragón)

Longitud: 22 km; 13 km en Navarra

Tipo de firme: asfalto y zahorra compactada

* *Apta con pendientes puntuales en la pasarela sobre la carretera de Ablitas.*



 Oficina de Turismo de Tudela 948 848 058

La Red EuroVelo

EuroVelo (red europea de ciclo rutas) es un proyecto de la Federación Europea de Ciclistas que impulsa la apertura de una red de 17 rutas ciclistas de larga distancia, conectando todo el continente europeo, a través de unos 90.000 km. Para ello se utilizan itinerarios ya existentes o se desarrollan nuevas interconexiones entre ellos.

Navarra es recorrida por 2 de ellas, la EV1- Costa Atlántica y la EV3, ruta de los peregrinos. Ten en cuenta que estas rutas están aún en desarrollo.



Cómo es una red EuroVelo

- Tiene una pendiente inferior al 6%, excepto en tramos cortos.
- Dispone de anchura suficiente para permitir el paso de al menos dos bicicletas.
- El tráfico motorizado medio es inferior a 1.000 vehículos/día.
- Está pavimentada en, al menos, un 80% de su longitud.
- La ruta permanece abierta todo el año.
- Ofrece avituallamiento cada 30 km, alojamiento cada 50 km y transporte público que acepte bicicletas cada 150 km.

EuroVelo 1

Atlantic Coast Route

So unique so diverse

Una ruta de norte a sur
de más de 11.000 kilómetros



La ruta EuroVelo 1 o de la Costa Atlántica es una ruta cicloturista que recorrerá en el futuro más de 11.000 kilómetros desde los fiordos noruegos, pasando por la costa irlandesa, las landas francesas y Gipuzkoa hasta llegar a Navarra por el norte y continuar por el Camino de Santiago hasta las playas de Portugal. Hoy en día están terminadas las dos primeras etapas de las cinco que consta el tramo navarro.

ev1.eurovelospain.com

La bicicleta como objetivo

El desarrollo de las dos primeras etapas de la EuroVelo 1 en Navarra ha sido posible gracias al proyecto transfronterizo **Ederbidea**, financiado por la Unión Europea, que en Navarra **ha supuesto la unión de las Vías Verdes del Bidasoa y del Plazaola** con la construcción de aproximadamente 90 km nuevos, 46 de los cuales transcurren por vías ciclistas (solo para bicis) o Vías Verdes para peatones, ciclistas y personas con movilidad reducida y 44 kilómetros por vías compartidas con vehículos a motor. (www.ederbidea.com)

El Camino bello (tal es el significado de Ederbidea), coincide además con el último tramo de la EV1 en Francia, 50 km entre Bayona y Hendaya/Irun que recorren la bella costa atlántica y los pintorescos pueblos del país Vascofrancés.

Ruta de dificultad media

El trazado de la EuroVelo 1 a su paso por Navarra, exceptuando los tramos de las Vías Verdes del Bidasoa y el Plazaola, se puede catalogar de dificultad media debido a la orografía montañosa de la zona que recorre. Los tramos con más pendiente se encuentran a la salida de Doneztebe/Santesteban (tramo corto pero duro) y el recorrido por carretera entre Oiz y el alto de Gorostieta.

ATLANTIC COAST ROUTE
So unique so diverse



Un trazado con mucho más que ofrecer

La EuroVelo 1 en Navarra es mucho más que un recorrido ciclable, señalizado y seguro. A lo largo del trayecto encontraremos magníficos paisajes de verdes prados salpicados de caseríos, pintorescos túneles, pueblos típicos e incluso algún búnker olvidado, áreas de descanso y zonas de baño naturales. La ruta también ofrece servicios para los ciclistas: alquiler de bicicletas, alojamientos preparados, estaciones de tren habilitadas como oficina de turismo, bares y centros de acogida a los visitantes, además de una excelente oferta gastronómica en posadas y restaurantes rurales donde degustar los productos típicos navarros: chistorra, carne de ternera, queso, cuajada, sidra, talos y hongos y setas en temporada. ■



Señalización

A lo largo de todo el recorrido se han colocado señales direccionales y de seguimiento tales como carteles, señales de peligro y áreas de descanso, postes, minitotems, placas y marcas viales. En ellas se recoge la información más útil para circular con seguridad y sin perderse.

Las dos etapas finalizadas de la EV1 se encuentran señalizadas, tanto en el ámbito de las carreteras como en los núcleos urbanos y en los caminos mediante los siguientes pictogramas:



Ederbidea



EuroVelo





Zonas de precaución y puntos negros

Existen en el recorrido algunos puntos negros en los que hay que tener especial precaución.

➔ DONEZTEBE/SANTESTEBAN

Al salir del casco urbano por la calle Mercaderes, el trazado continúa ascendiendo por un camino pavimentado (camino viejo a Donamaria y Gaztelu). Atención con algunos tramos de fuerte pendiente.

➔ VENTAS DE DONAMARIA

En el cruce de la NA-204, a la altura de las Ventas de Donamaria - Donamariako Bentak, precaución al tomar la dirección hacia Oiz.

➔ LATASA

A la salida de Latasa, para conectar con el paso inferior a la autovía que lleva al camino del Plazaola: precaución en el cruce de la NA-1300.

➔ IRURTZUN

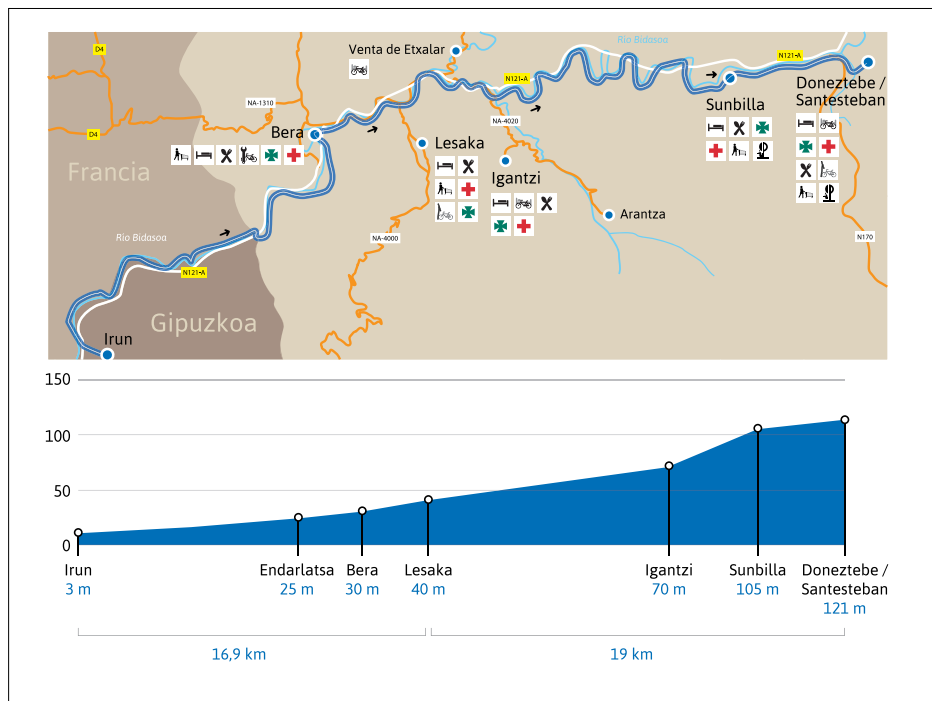
En la zona de Dos Hermanas, cerca de Irurtzun, el trazado atraviesa dos túneles consecutivos; de 150 metros y 100 metros respectivamente, para continuar por un paso inferior a la autovía A15 que tiene tráfico compartido.

** Nota: los túneles están iluminados y cuentan con semáforo para ciclistas y vehículos a motor.*



Irún - Doneztebe/Santesteban

Desde Gipuzkoa, por la Vía Verde del Bidasoa, la EuroVelo 1 entra en Navarra en Enderlatsa atravesando paisajes de verdes prados salpicados de caseríos, pintorescos túneles, pueblos típicos e incluso algún búnker olvidado hasta llegar a Doneztebe/Santesteban. Una ruta fácil y agradable, con un perfil prácticamente llano.



No te pierdas

- La llegada a Bera, encañonada entre el río y las empinadas laderas de los Pirineos, y su cuidado casco antiguo.
- Las ventanas y puertas góticas de las fachadas que se asoman a las calles empedradas de Lesaka.
- Los tres túneles envueltos por un tupido bosque que nos conducen hasta Sunbilla.
- Los canutillos con crema (Kote Corta) y el pan hecho bajo tierra, al estilo antiguo de los pastores americanos de Sunbilla.

Servicios específicos en el recorrido

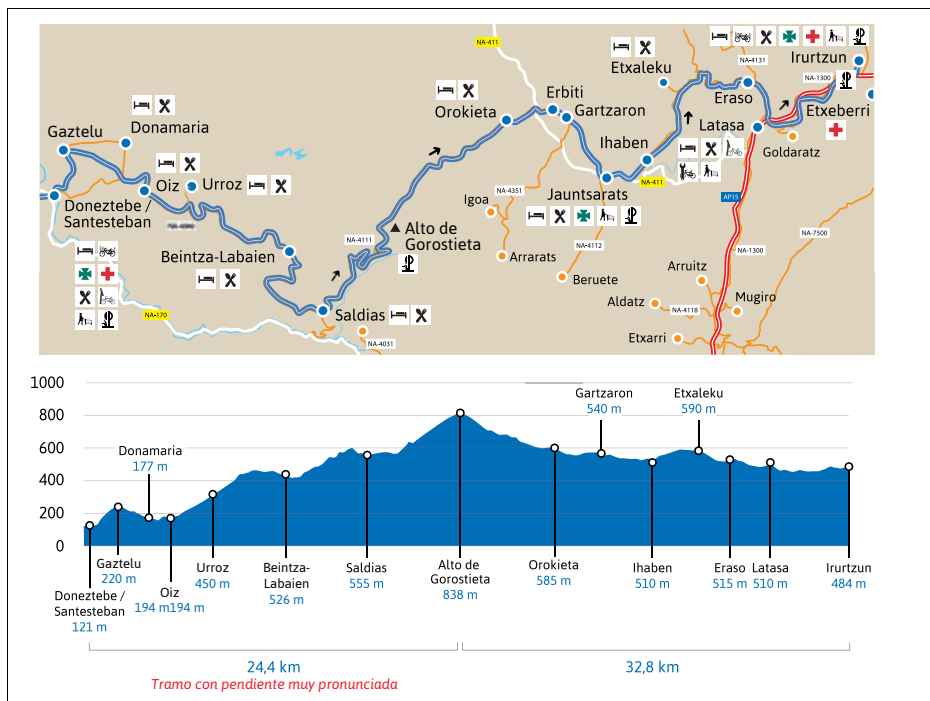
(más info en páginas 24 y 25)

- Centro BTT Ameztia (Doneztebe/Santesteban)
- Albergue Non Stop Inn (Igantzi)
- Hotel Venta de Etxalar (Etxalar)
- Hostal Ameztia (Doneztebe/Santesteban)

Doneztebe/Santesteban - Irurtzun



Atravesando el valle de Malerreka, flanqueada por varios montes como el de Mendaur, se cobija la ruta que discurre serena por un manto verde con caseríos diseminados entre claros y bosques. La EuroVelo nos conduce hasta Irurtzun, localidad con gran desarrollo industrial debido a su situación estratégica.



No te pierdas

- La elegante villa de Doneztebe/Santesteban que conserva retazos de su pasado medieval.
- La Torre de Donamaria o “Casa de las Tablas” (gótica del siglo XV).
- El bosque de robles centenarios de Jauntsarats.
- La chistorra de Arbizu.
- Los embalses de Leurtza, un sugerente escenario verde con gran variedad de flora y fauna (5 kilómetros).
- La Vía Verde del Plazaola.

Servicios específicos en el recorrido

(más info en páginas 24 y 25)

Hotel Plazaola (Irurtzun)

Estación de Latasa (bar-restaurante y alquiler de bicicletas)



EuroVelo 3



Por Navarra también atraviesa otra de las grandes rutas propuestas de la red europea, la EuroVelo 3: un trazado de más de 5.000 km que recorrerá 6 países: Noruega, Suecia, Dinamarca, Alemania, Francia y España, encontrándose en fase muy inicial de desarrollo. **BiciMugi** es el nombre del proyecto transfronterizo financiado por la Unión Europea mediante el que se pretende contribuir al desarrollo de esta ruta, y así, crear bucles para la movilidad sostenible en la zona rural del Pirineo por donde discurre.

La EuroVelo 3 en Navarra entrará por Orbaizeta (Valle de Aezkoa), y atravesando el Valle de Arce llegará a Pamplona/Iruña. Aquí se unirá con la EuroVelo 1 y continuará paralela al Camino de Santiago francés hasta Viana, atravesando las localidades de Puente la Reina/Gares y Estella-Lizarra. ■



El Camino de Santiago



El Camino de Santiago francés, itinerario Cultural Europeo y Patrimonio Mundial de la UNESCO, está diseñado para recorrer a pie, si bien son muchas las personas que deciden acometerlo en bicicleta: los conocidos como “bicigrinos”.



En este caso, existe la opción de circular por el camino tradicional, con tramos duros cuyo desnivel obliga a bajarse de la bicicleta o utilizar las carreteras locales, que presentan poco tráfico. En el caso de elegir el camino tradicional, recuerda pedalear con precaución y respeto hacia los numerosos peregrinos a pie. El trazado del camino baztanés es menos apropiado para el cicloturismo, pues presenta grandes desniveles; sin embargo, el camino del Ebro es idóneo para circular en bicicleta por tener caminos anchos y poco transitados. ■



Espacios BTT

Cada vez son más las rutas acondicionadas en Navarra para la práctica de la BTT que permiten descubrir nuestro territorio a golpe de pedal.





Tierra Estella- Lizarraldea



www.turismotierraestella.com/es/espacio-btt/

Este espacio para rutas en BTT recorre Tierra Estella-Lizarraldea invitándonos a conocer la zona en profundidad a través de más de 2.000 kilómetros en bicicleta. Las rutas están marcadas en colores según su dureza global, y ofrecen opciones para todos los niveles.

Las rutas en BTT permiten contemplar la diversidad de paisajes de la zona, recorriendo el Parque Natural de Urbasa- Andía, la sierra de Lókiz, Montejurra y la llanura de la Ribera Estellesa, las Cañadas Reales, el Camino de Santiago, la Vía Verde del Ferrocarril Vasco Navarro y también el GR 99 - Camino Natural del Ebro, entre otros.

En este espacio podemos encontrar hasta 7 centros de acogida que ofrecen servicios al cicloturista: pequeños talleres y kits de reparación, alquiler y lavado de bicis, información sobre el espacio BTT y sus rutas, etc. ■

CENTROS DE ACOGIDA

- Camping de Acedo (Acedo).
www.campingacedo.com
- Camping Aritzaleku (Lerate).
www.aritzaleku.com
- Camping Iratxe (Ayegui).
www.campingiratxe.com
- Camping Lizarra (Estella-Lizarra).
www.campinglizarra.com
- Camping Riezu (Riezu).
www.campingriezu.es
- Frontón de Lerín.
www.lerin.es / 948 530 005
- Urbasa Abentura (Larraona).
www.urbasaabentura.com



Irati

www.irati.org/centro-btt-irati/

El Centro BTT Irati se extiende por la Selva de Irati, uno de los bosques más extensos de Europa, que ocupa 17.000 hectáreas al norte de los valles de Aezkoa y Salazar, ofreciendo un paisaje de ensueño desde la espesura del bosque a los pastizales de las zonas altas.

La zona consta de 400 kilómetros ciclables con 16 pistas BTT señalizadas para todos los niveles, todas ellas georreferenciadas. ■

EL CENTRO AGLUTINA 3 ÁREAS

- **Pikatua-Abodi.** Rutas balizadas y homologadas, duchas, limpia-bicis, taller de reparación y alquiler de bicicletas.
- **Casas de Irati-Valle de Salazar.** Servicios básicos. Dispone de 3 bicicletas eléctricas y 15 convencionales.
- **Arazola-Valle de Aezkoa.** Punto de información, con WC y área picnic.

Eremua

www.erehua.com

Este espacio BTT y TRAIL está situado en el Valle de Esteribar, puerta de acceso al Pirineo navarro. El territorio de los senderos y rutas de EREMUA, que cuenta con el premio Advocacy Adwards de Pinkbike, se extiende por los Concejos de Eugi, Saigots, Iragi y Zubiri, en itinerarios que son legado de los innumerables senderos abiertos en la zona por contrabandistas, cazadores, leñadores, pastores o los propios animales.

Eremua cuenta con 120 kilómetros adecuados para la práctica de la bicicleta de montaña o el Trail running, y señalizados en función de los diferentes niveles de dificultad. ■

CENTROS DE ACOGIDA

- **Polideportivo de Zubiri** (Zubiri). 948 304 007

Montejurra bizi



<https://montejurrabizi.com/es/rutas/mtb/index.html>

info@montejurrabizi.com

Montejurra Bizi ofrece 138 kilómetros ciclables y 3 rutas para descubrir el territorio de Montejurra, una montaña de 1042 metros de altitud, cuyo perfil es muy característico y fotografiado en la zona de Tierra Estella. Un entorno privilegiado para pedalear a gusto.

Zona Media



<https://www.btt.navarramedia.es/>

El centro BTT Zona Media se extiende por el territorio del Consorcio de la Zona Media ofreciendo un entorno privilegiado rodeado por las sierras El Perdón, Alaiz, Izco, Lokiz, Urbasa, Andía y Ujué y por las Bardenas Reales, espacio natural protegido, semidesértico y despoblado de gran riqueza paisajística, natural y geológica.

La zona consta de 348 kilómetros balizados con 46 rutas de diferentes niveles de dificultad, una de ellas perimetral recorre toda la Zona Media en 7 etapas. Qué mejor manera de conocer el Castillo de Olite, Ujué, San Martín de Unx o Puente la Reina/Gares que en tu bicicleta. ■

Las Pozas, 13
31390 Olite (Navarra)
ESPAÑA
btt@navarramedia.org
Teléfono: +34 948 740 739



La zona consta de 400 kilómetros ciclables con 16 pistas BTT señalizadas para todos los niveles, todas ellas georreferenciadas. ■

MTB Vidángoz Bidankoze



http://vidangoz.com/es/?page_id=1112&lang=es

Los senderos de Vidángoz ponen a tu disposición más de 100 kilómetros ciclables y 5 rutas BTT para que conozcas, a tu ritmo, esta zona del Valle de Roncal.

Desniveles, distancias y dificultades para todos los gustos facilitan la inmersión en los Pirineos, además de poder pedalear sobre una vía pecuaria, la Cañada Real de los Roncaleses.

En la entrada del pueblo encontrarás el área de acogida, que además cuenta con punto de lavado. ■



Alojamientos con facilidades para la bici

ALBERGUE NON STOP INN Y HOTEL PALACIO DE YRISARRI Igantzi (EuroVelo 1)
948 928 922
info@irrisarriland.es
www.irrisarriland.es

HOSTAL AMEZTIA Doneztebe/Santesteban (EuroVelo 1)
948 450 028
jorgeameztia@hotmail.com
www.ameztia.com

HOTEL PLAZAOLA Irurtzun (EuroVelo 1)
948 506 313
reservas@hotelplazaola.es
www.hotelplazaola.es

CASA RURAL VIVIENDA AZPIKOETXEA Etxarri (EuroVelo1)
607 524 980
info@casaruraletxarri.com
www.casaruraletxarri.com

HOSTAL RURAL IRIGOIENEA Urdazubi/Urdax (EuroVelo1) (Camino Santiago)
948 599 267
reservas@irigoienea.com
www.irigoienea.com

HOTEL VENTA DE ETXALAR Etxalar
948 635 000
info@etxalar.com
www.etxalar.com

LA POSADA DE RONCESVALLES Orreaga/Roncesvalles (Camino Santiago)
948 790 322
laposada.roncesvalles.es

HOSTAL BURGUETE Auritz/Burguete (Camino Santiago)
948 760 005
info@hotelburguete.com
www.hotelburguete.com

HOSTAL HAIZEA Aurizberri/Espinal (Camino Santiago)
918 760 379
hotelhaizea@gmail.com
www.hostalhaizea.com

VIVIENDA TURÍSTICA RURAL FERNANDORENA Agorreta (Camino Santiago)
609 281 238
tonoeslava@gmail.com
www.fernandorena.com

HOTEL VILLAVA Villava / Atarrabia (Camino Santiago)
948 333 676
recep@hotelvillava.com
www.hotelvillava.com

CASA RURAL HABITACIONES ARGONZ ETXEA Urzainqui / Urzainki
649 882 595 / 948 475 023
info@argonzetxea.com
www.argonzetxea.com

HOSTAL RURAL LOLA Isaba /Izaba
616 080 311 / 948 893 012
hostallola@gmail.com
www.hostal-lola.com

HOTEL IRIGUIBEL Huarte
948 361 190 / 686 250 151
hoteliriguibel@hoteliriguibel.com
www.hoteliriguibel.com

HOTEL MUGA DE BELOSO Pamplona/Iruña
948 293 380
reservations@almampamplona.com
almahotelscom/pamplona/

HOTEL IBIS STYLES PAMPLONA NOÁIN Noáin
948 316 610
info@hotelnoain.com
www.hotelnoain.com

CASA RURAL VIVIENDA LA CASONA DE PITILLAS Pitillas
652 792 292
lacasonadepitillas@gmail.com
www.lacasonadepitillas.com

HOTEL EL VILLA CASTEJÓN, Castejón
948 842 012
castejon@bed4uhotels.com
www.bed4uhotels.com



Alquiler de bicicletas y visitas

ACEDO

Acedo (Tierra Estella)



948 521 351

www.campingacedo.com

info@campingacedo.com

ACTIVA EXPERIENCE

Cascante (La Ribera)



948 850 448 / 654 500 512

www.activaexperience.com

info@activaexperience.com

AIRE DE BARDENAS

Tudela (La Ribera)



948 116 666

www.airedebardeas.com

info@hotelair.com

AMEZTIA BTT

Doneztebe/Santesteban

(Pirineos)



948 450 028

ameztia.com/centro-btt/

info@ameztia.com

ARITZALEKU

Lerate (Tierra Estella)



948 395 064 / 686 699 133

www.aritzaleku.com

info@aritzaleku.com

BARDENAS AVENTURE

Arguedas (La Ribera)



609 772 450

www.bardenasaventure.com

info@bardenasaventure.com

BARDENAS BIKE

Arguedas (La Ribera)



619 611 029

www.bardenasbike.com

info@bardenasbike.com

BARDENAS TOUR

Arguedas (La Ribera)



616 097 806

www.bardenastour.com

info@bardenastour.com

CENTRO DE MONTAÑA

IRATI-ABODI

Ochagavía (Pirineo)

621 275 807

www.irati-salazarzaraitzu.com

CORRIENDOPORELMUNDO

Huarte



691 389 621

www.corriendoporel

mundo.com

info@corriendoporelmun

do.com

EKIA ACTIVIDADES Y SERVICIOS

Ochagavía (Pirineo)



948 890 537 / 696 899 995

www.ekiapirineo.com

info@ekiapirineo.com

FEELNAVARRA

Artica



667 946 546

www.feelnavarra.com

info@feelnavarra.com

FITEBIKE**Fitero** (La Ribera)

618 279 833

<http://fitebike.es>fitebikerutas@gmail.com**IRATI e-BIKE****Lumbier**

630 747 240

<http://iratiebike.com>info@iratiebike.com**IRRISARRI LAND****Igantzi** (Pirineo)

948 928 922 / 647 593 275

www.irrisarriland.esinfo@irrisarriland.es**NAVARRA BIKE****Tafalla** (Zona Media)

948 755 556

www.navarrabike.cominfo@navarrabike.com**ORAINTXE****Pamplona**

948 213 033

www.mundoraintxe.cominfo@mundoraintxe.com**PIRINEOS.BIKE (ON LINE)**

615 826 150

www.pirineos.bikeinfo@pirineos.bike**PEDALES DEL MUNDO-
NATURA TRAVELS (ON LINE)**

Bidasoako pedalak

Igantzi (Pirineo)

656 577 704

info@bidasoakopedalak.comwww.bidasoakopedalak.com**QUEILES AVENTURA****Cascante** (La Ribera)

948 850 448

www.queilesaventura.cominfo@queilesaventura.com**RENTAL BIKES****Lekunberri** (Pirineos)




722 782 923

[amairu13lekunberri@](mailto:amairu13lekunberri@gmail.com)[gmail.com](mailto:amairu13lekunberri@gmail.com)**UREDERRA E BIKE****Oteiza** (Tierra Estella)

607 582 185 - 636 174 859

www.urederraebike.cominfo@urederraebike.com**UREDERRA SERVICIOS
TURÍSTICOS****Zudaire** (Tierra Estella)

639 262 727

www.urederraservicios[turisticos.com](http://www.urederraservicios)ziganda23@hotmail.comAlquiler de bicicleta Alquiler de bici eléctrica Visitas guiadas en bicicleta 



Eventos deportivos

Consulta la agenda en detalle si quieres participar en algunos de los eventos deportivos.

FEBRERO

→ [Tierra Estella Epic Gravel VILLATUERTA](#)

MARZO

→ [Media Extreme Bardenas ARGUEDAS](#)

ABRIL

→ [Desafío 132 MURCHANTE](#)

→ [Travesía BTT Villa de Lodosa LODOSA](#)

ABRIL-MAYO

→ [Marcha Ibaigorri BTT Villa de Lerín LERÍN](#)

MAYO

→ [Challenge MTB \(prueba MTB de dos días de duración\) ARRÓNIZ](#)

→ [Marcha Artajona BTT ARTAJONA](#)

→ [Marcha Cicloturista LESAKA](#)

→ [La Peluso IRURTZUN](#)

→ [Memorial Txuma Sobejano y Juanma Mendivil MARCILLA](#)

→ [Descenso BTT Memorial Patxi Telletxea IGANTZI](#)

→ [Basaburuko BTT JAUNTSARATS](#)

→ [Cicloturista Pamplona PAMPLONA](#)

→ [Día de las Vías verdes LEKUNBERRI](#)

JUNIO

→ [Día mundial de la bici](#)

→ [Extreme Bardenas BTT ARGUEDAS](#)

→ [BTT Roscas Fitero FITERO](#)

→ [BTT Berrueza by Camping Acedo. ACEDO](#)

→ [Trav. BTT Altsasu/Alsasua ALTSASU/ALSASUA](#)

→ [Night&Bike MURCHANTE](#)

→ [Sarriguren MTB Pamplona SARRIGUREN](#)

JULIO

→ [Xtreme Marcilla MARCILLA](#)

→ [Cicloturista La Induráin VILLAVA](#)



AGOSTO

- [Marcha BTT Larraga LARRAGA](#)
- [Marcha BTT Olite Wine Bike OLITE](#)
- [Marcha BTT Azagra AZAGRA](#)
- [La Peluso MTB IRURTZUN](#)

SEPTIEMBRE

- [ValdizarbeXtrem PUENTE LA REINA/GARES](#)
- [Sunbillako BTT Ibilaldia SUNBILLA](#)
- [Marcha BTT Abárzuza ABÁRZUZA](#)
- [Cronoescalada Matamachos GARDE](#)
- [BTT Bardena Negra FUSTIÑANA](#)

→ [Lesakako BTT Itzulia LESAKA](#)

→ [Irati Xtrem BTT OCHAGAVÍA](#)

→ [Mendi Bizikleta Ibilaldia BERA](#)

→ [Leitzulia Marcha BTT LEITZA](#)

→ [Larra-Larrau ISABA](#)

→ [Día de la Via Verde del Ferrocarril Vasco Navarro ZÚÑIGA Y ANCÍN](#)

OCTUBRE

→ [Tierra Estella Epic MTB \(Categoría UCI\) AYEGUI](#)

→ [Vallacuera XTM PERALTA](#)

DICIEMBRE

→ [El Pavo Marcha MTB MUNIAIN DE LA SOLANA](#)

■ **Calendario de eventos:**
<https://fnciclismo.es/es/>



Buenas prácticas

1. Respeta el medio ambiente, la población, los cultivos y la fauna del entorno.
2. Respeta el paso de ganado y cierra los portillos.
3. Cumple la señalización y las normas generales de circulación.
4. Disfruta de la naturaleza sin ruidos y sin prisa.
5. Circula con precaución, sobre todo en tramos compartidos con vehículos y senderistas.
6. Extrema la precaución en las zonas de túneles y viaductos.
7. No olvides llevar la linterna, frontales o luces en la bici para las Vías Verdes donde existen túneles.
8. Recuerda hidratarte y no forzarte. Escucha siempre a tu cuerpo.
9. Es recomendable utilizar casco y timbre.
10. No dejes la basura en tu camino y deposítala en el contenedor más cercano.
No dejes a la vista las heces; tápalas o entiérralas
11. Consulta tu ruta para mayor información y avisos de posibles incidencias:
www.visitnavarra.es ■





OFICINAS DE TURISMO EN NAVARRA

→ **Bertiz**

948 592 386

oit.bertiz@navarra.es

→ **Estella-Lizarra**

848 420 485

oit.estella@navarra.es

→ **Javier**

948 884 387

oit.javier@navarra.es

→ **Lekunberri**

948 507 204

oit.lekunberri@navarra.es

→ **Ochagavía / Otsagabia**

948 890 641

oit.ochagavia@navarra.es

→ **Olite / Erriberri**

948 741 703

oit.olite@navarra.es

→ **Orreaga/Roncesvalles**

948 790 301

oit.roncesvalles@navarra.es

→ **Pamplona / Iruña**

948 420 700

oficinaturismo@pamplona.es

→ **Roncal / Erronkari**

948 475 256

oit.roncal@navarra.es

→ **Sangüesa / Zangoza**

948 871 411

oit.sanguesa@navarra.es

→ **Tudela**

948 848 058

oit.tudela@navarra.es

NAVARRA EN BICI



NAFARROA BIZIKLETAN

Reyno de
Navarra  **Nafarroa**_{ko}
Erresuma

www.visitnavarra.es

Tel. +34 848 420 420



visitnavarra

